

LEGENDA

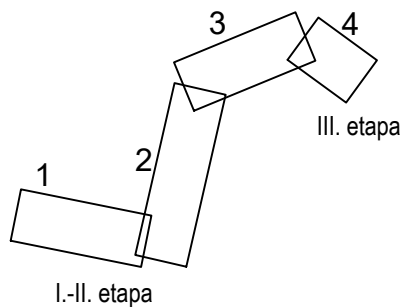
S1
○ pedologická sonda

 Hranice BPEJ

5.37.15 Číslo BPEJ


25	Mocnost: - humózní horizont - níže uložený horizont
20	


Klad mapových listů



Podkladová data: ZTM5 © ČÚZK

Katastrální území: Běstovice, Dvořisko, Hemže, Choceň,
Mostek, Slatina u Vysokého Mýta, Sruby, Vysoké Mýto

 zájmová oblast průzkumu

	G-Consult, spol. s r.o.	Číslo přílohy	6.1.9.2
	Výstavní 367/109	Objednatel	HBH Projekt spol. s r.o.
	703 00 Ostrava	Zpracoval	Ing. Pavel Krobot
	Souřadnicový systém: S-JTSK	Ved. projektu	Ing. Richard Skopal
	Výškový systém: Balt p. v.	Schválil	Ing. Soňa Šimková
Měřítko 1: 5 000		Datum	03/2024
236166 Napojení sil. II/312 na D35 MÚK Vysoké Mýto-západ, předběžný IGP			
Mapa skřývek			